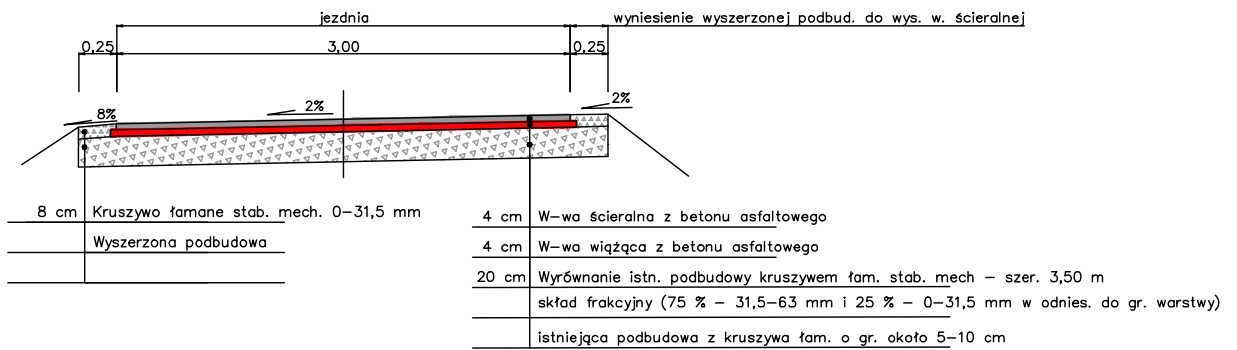
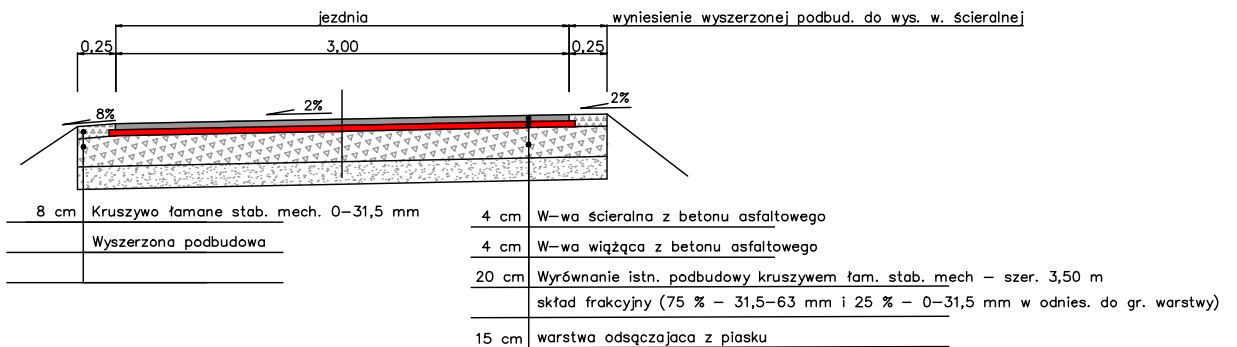


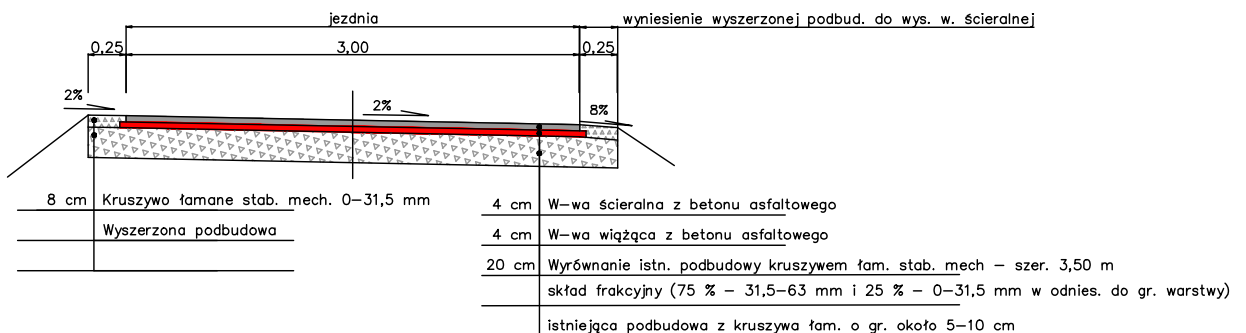
– km 0+000 do km 0+230



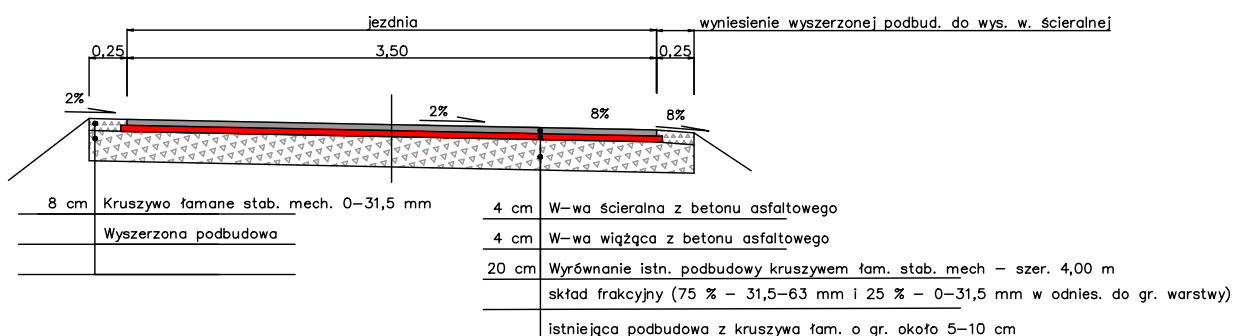
– km 0+230 do km 0+435



– km 0+565 do km 0+615



– km 0+615 do km 0+715



**WOJCIECH DRYŚ - OBSŁUGA INWESTYCJI DROGOWYCH**  
39-400 Tamobrzeg; Al. Warszawska 16B

NIP : 864-106-14-42

Nr Rys.  
**3.3**

Investor:	GMINA IWANISKA			
Temat:	Odbudowa drogi gminnej Nr 327038T Stabiec przez wieś - dz. nr ewid. 538 I 517 (USUWANIE SKUTKÓW KŁĘSK ŻYWIŁOWYCH)			
Nazwa rysunku:	PRZEKRÓJ KONSTRUKCYJNY			
Objekt:	Faza: Dokumentacja Techniczna	Data:	08.2011	
	Funkcja	Imię i nazwisko:	Nr upr:	Podpis:
DROGOWA	Projektant	mgr inż. Tadeusz Żak	167A/TBG/83	
Branża	Asystent Projektanta	mgr inż. Wojciech Dryś		